

IMMOBILI DISPONIBILI A DICEMBRE 2020

(con la precisazione che a seguito dell'approvazione del progetto definitivo della riqualificazione degli spazi liberi del compendio nell'ambito del "Progetto Belluno" (D.P.C.M. 25/05/2016), le tettoie n. 2, n. 16 e n. 17 risulterebbero destinate ad un utilizzo specifico e quindi sottratte alla assegnazione)

TETTOIA 2 = SUB 16

PARZIALMENTE ASSEGNATA (centro di solidarietà Charles Peguy) e PARZIALMENTE DESTINATA A CABINA A MEDIA TENSIONE (tensione)

Agenda delle Entrate
CATASTO FABBRICATI
Ufficio Provinciale di
Belluno

Tabella n. 1 Scala 1:200

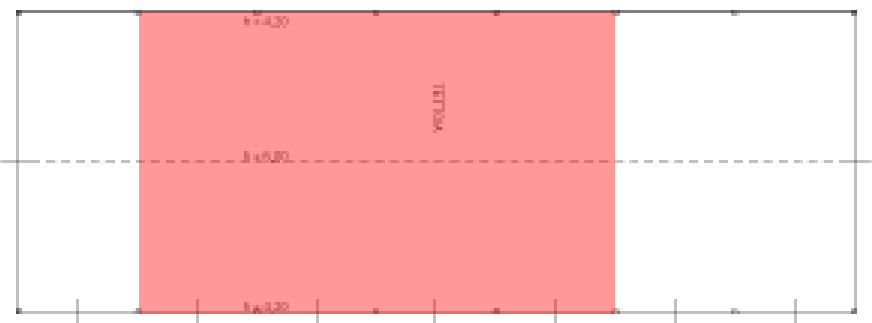
Dichiarazione protocollo n. _____ del _____
Pianimetria di u.l.v. in Comune di Belluno
Via S. Nicolò

cat. 800

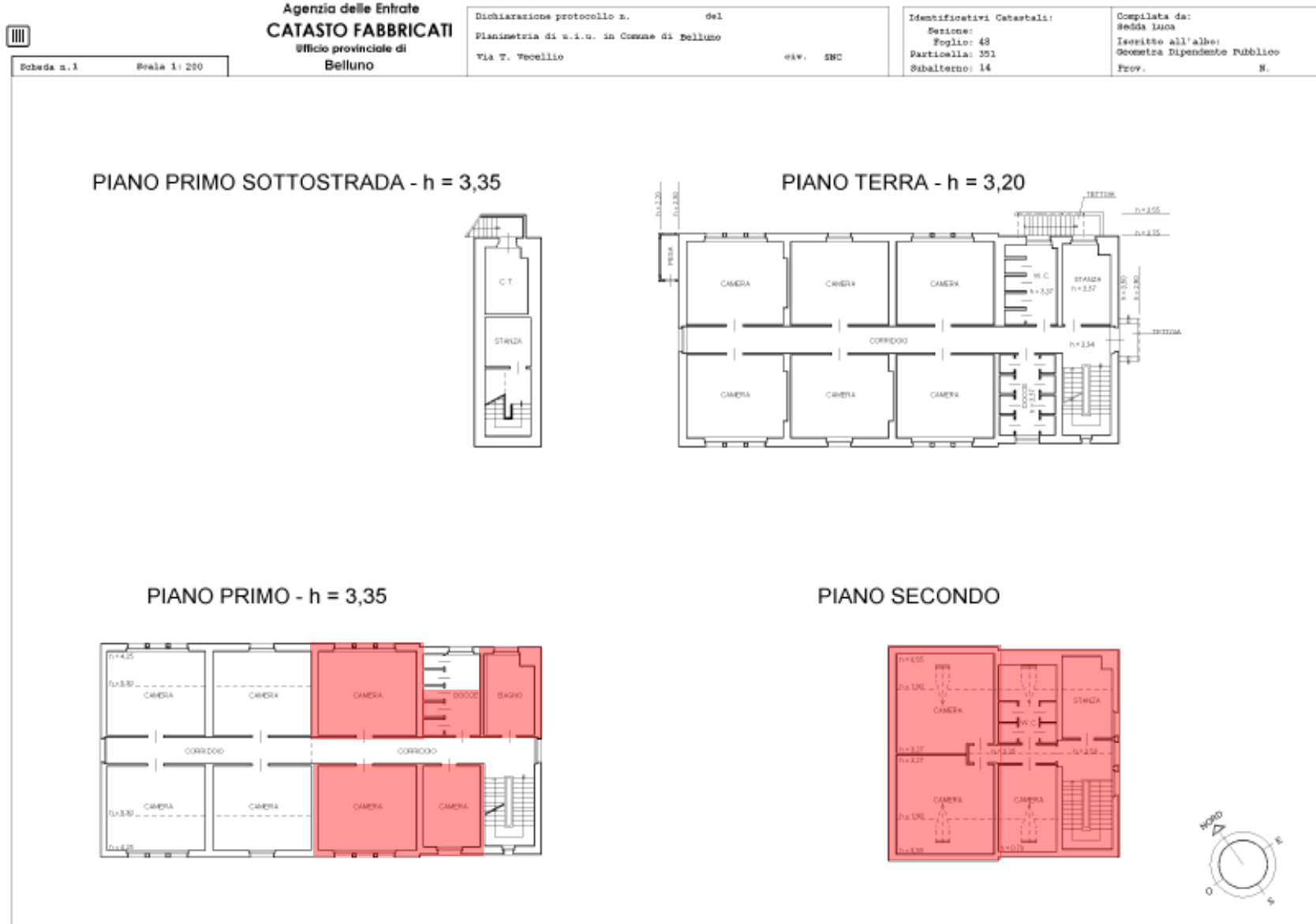
Identificativi Catastali:
Partenza:
Foglio: 48
Particella: 251
Subalterno: 16

Completata da:
Sede Suca
Inscritto all'atto:
deverata dipendente pubblico
Prov. _____ n. _____

PIANO TERRA



Edificio 4 = sub. 14
Porzione Piano primo e piano secondo
non assegnati



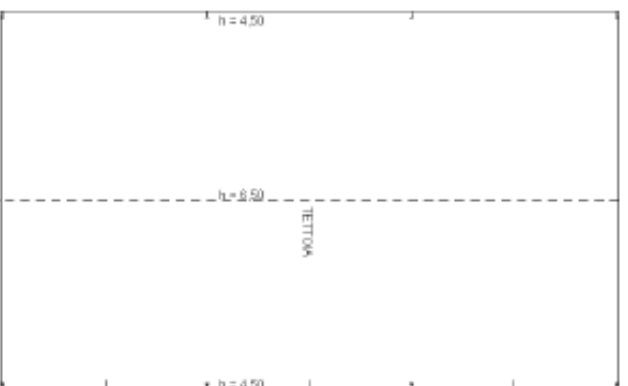
Tettoia n. 17 = sub. 23
Non assegnata

Agenzia delle Entrate
CATASTO FABBRICATI
Ufficio Provinciale di
Belluno

Scheda n. 1 Scala 1:200

Dichiarazione protocollo n. del	
Planimetria di n.1.u. in Comune di Belluno	
Via T. Vecellio	
CLV. SNC	
Identificativi Catastali:	Compilata da:
Sezione:	Sedda Luca
Foglio: 48	Iscritto all'Albo:
Particella: 351	Geometra Dipendente Pubblico
Subalterno: 23	Prov. N.

PIANO TERRA



Tettoia n. 18 = sub. 24
Non assegnata

Agenzia delle Entrate
CATASTO FABBRICATI
Ufficio Provinciale di
Belluno

Scheda n. 1 Scala 1:200

Dichiarazione protocollo n. del
Pianimetria di u.l.u. in Comune di Belluno

CLV. SNC

Identificativa Catastale:

Completata da:

Sezione:

Sedda Inca

Foglio: 48

Iscritto all'albo:
Geometra Dipendente Pubblico

Particella: 351

Subalterno: 24

Prov.

N.

PIANO TERRA

